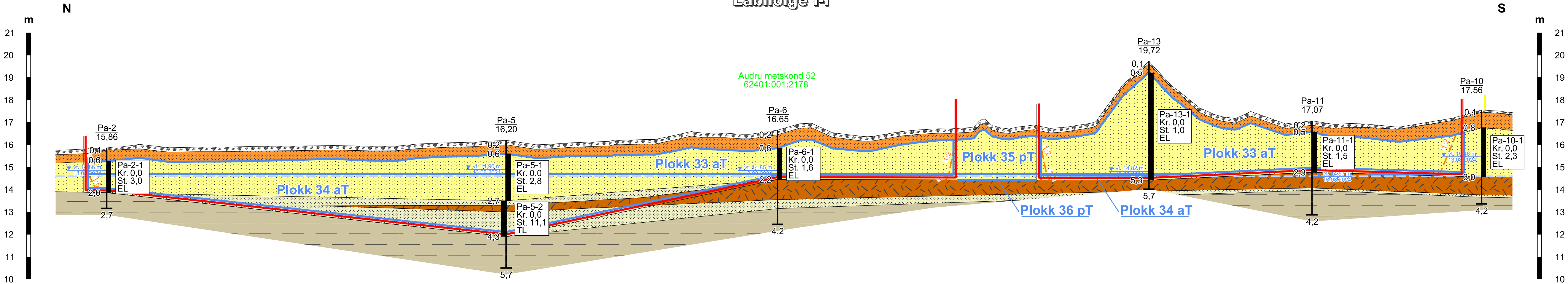
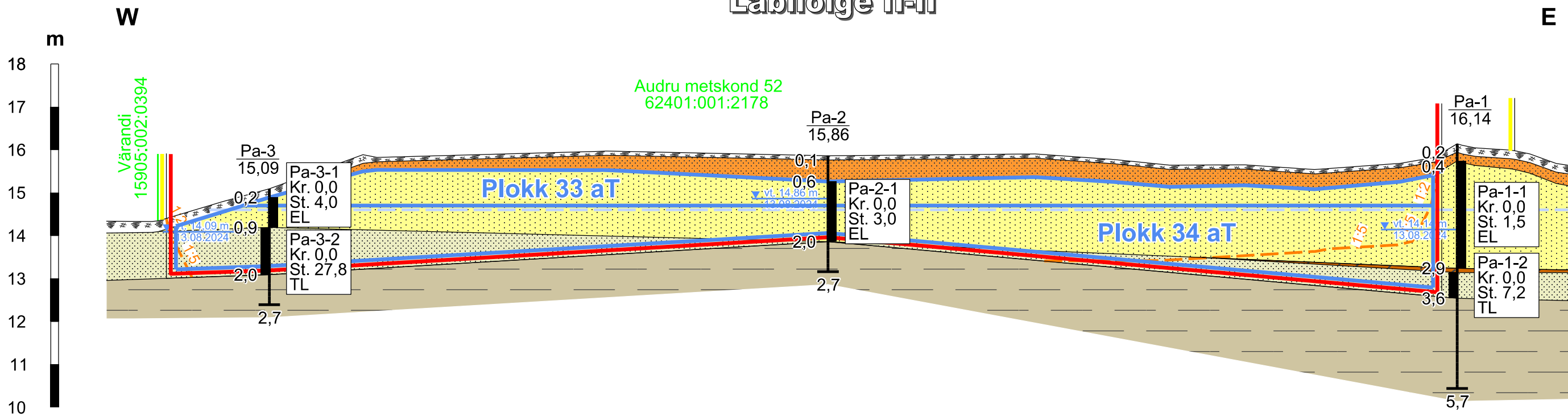


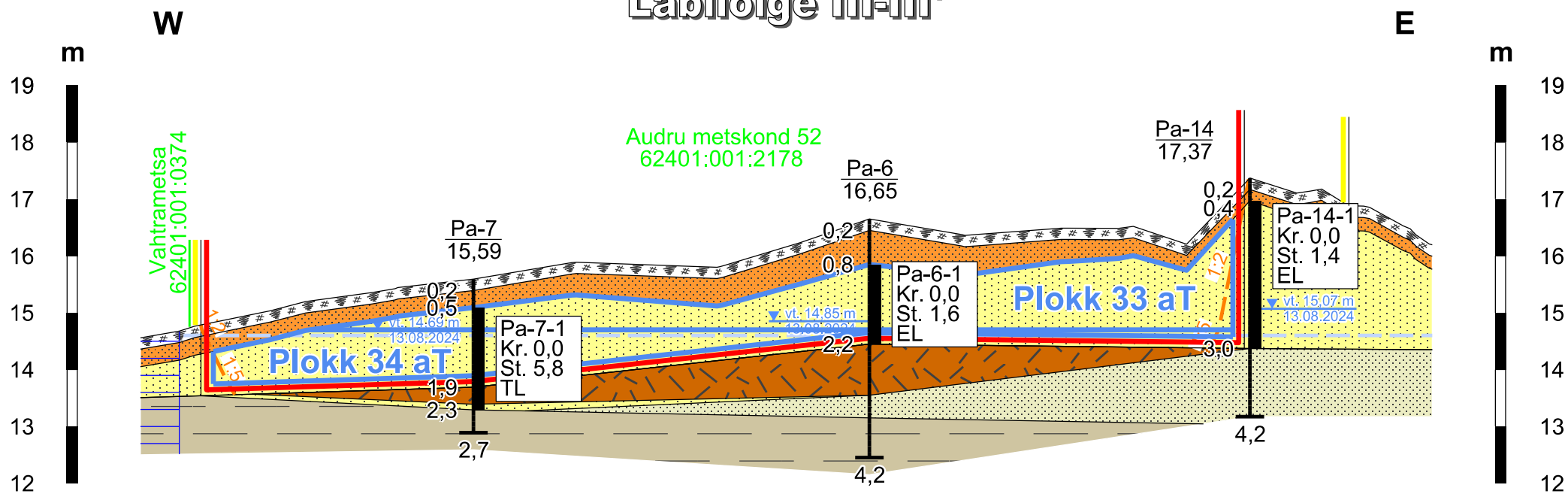
Läbilõige I-I'



Läbilõige II-II'



Läbilõige III-III'



- Mäeeraldise piir
— Mäeeraldise teenindusmaa piir
— Ploki piir (aT - aktiivne tarbevaru)
— Katastriüksuse nimi, piir ja tunnus
— Keskmine uuringuaegne ja eeldatav kaevandamise järgne veetase (abs. 14,7 m)
— Kaevandamisel jäetava nõlva nõlvus
1:2 vastab kaldele 26°
1:5 vastab kaldele 12°

- Kasvukiht
— Orgaanikarikas ülipeeneteraline liiv
— Liiv, peeneteraline
— Liiv, väga peeneteraline
— Turvas
— Savi
— Ranna või kalda piiranguvöönd



- Märkused:
- Kõrgused EH2000 süsteemis.
 - Läbilõigete koostamisel on kasutatud:
 - 2024. a Tuiraste II uuringu ruumi geoloogilised läbilõiked (OÜ Inseneribüroo STEIGER, töö nr 24/4899).
 - Varuplokkide vahepiir asub abs kõrgusel 14,7 m.
 - Kasutatud tarkvara: Bentley PowerCivil for Baltics V8i (litsents: 70000661800020).

Objekti nimetus ja aadress		Joonise sisu	
Tuiraste liivakarjäär Pärnu linn, Pärnu maakond		Geoloogilised läbilõiked I-I' ... III-III'	
Loa omanik		Graafiline lisa 2/3	
OÜ Metsapärdi Agro Pärnu maakond, Pärnu linn, Oara küla, Metsapärdi, 88316 andres.jaarat@emu.ee		Mõõtkava H 1 : 1000 V 1 : 100	
OÜ Inseneribüroo STEIGER Männiku tee 104, 11216 Tallinn +372 668 1011, info@steiger.ee		Koostas	Tauri Põldema /Allkirjastatud digitaalselt/
		Kinnitas	Erki Vaguri /Allkirjastatud digitaalselt/
		Kuupäev 05.02.2025	
		Töö nr 25/5120	